
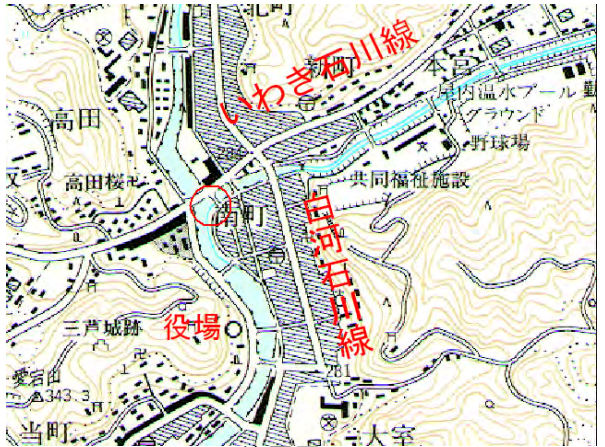



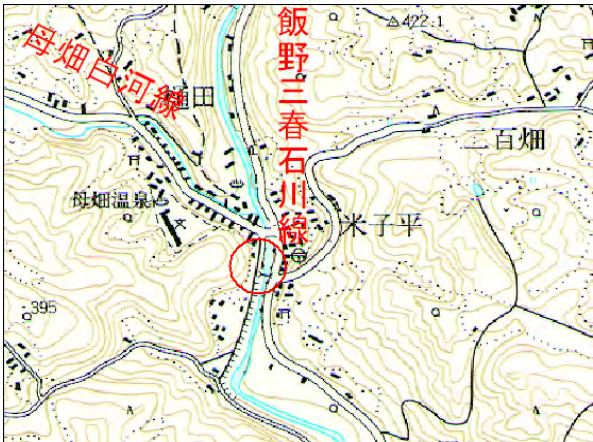

石川町資源調査調書

通し番号	180	整理番号	20	-	006	作成	平成19年2月
名称	今須橋 (ロマンス橋)				項目	橋	
管理	住所	石川郡石川町字南町120					
	連絡先	石川町役場 TEL 0247-26-2111 (代)					
	管理者及び所有者	石川町					
概要	北須川と今出川の合流点付近の今出川に架かる橋で、通称「ロマンス橋」と呼ばれている。大通りから入ると静かで風情のある川岸の小径に通ずる橋で、カップル達が語りながら時を過ごす場所、また出会いの場所と言われている事から、「ロマンス橋」と呼ばれている。						
	占用	今出川	構造形式 上部工	I桁 鋼橋			
	架設年次	昭和44年					
	橋長	27.0m					
	幅員	1.5m					
参考文献	石川町橋梁台帳						
関連項目	今出川 (18-006) 北須川 (18-008)						
備考							
写真及び位置図等							
				 <p style="text-align: center;">位置図</p>			


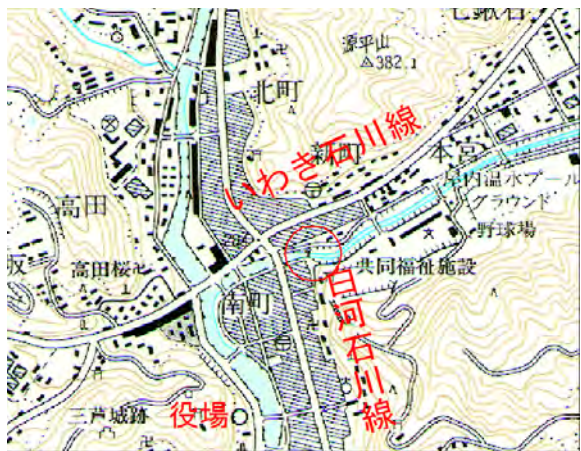

石川町資源調査調書

通し番号	181	整理番号	20	-	007	作成	平成19年2月
名称	旭橋 (親不孝橋)				項目	橋	
管理	住所	石川郡石川町字南町31					
	連絡先	石川町役場 TEL 0247-26-2111 (代)					
	管理者及び所有者	石川町					
概要	<p>県道から一步入った、通称「裏町(うらちょう)」と呼ばれる飲み屋街の入り口に架かる橋である。</p> <p>裏町通りには約20軒の飲食店があり、夜はネオンを求めて通う人も多いとか。ただ、通いつめ過ぎると健康やお財布にもひびくことから、ほどほどにといういましめの意味をこめて親不孝橋と呼ばれている。</p> <p>また、この橋のたもとの今出川には鯉が泳ぎ、餌をあげる頃になると集まってくる。</p>						
	占用	今出川	構造形式 上部工	H桁 鋼橋			
	架設年次	昭和46年2月					
	橋長	17.6m					
	幅員	3.0m					
参考文献	石川町橋梁台帳						
関連項目	今出川(18-006) 裏町通り(21-003)						
備考							
写真及び位置図等							
				 <p style="text-align: center;">位置図</p>			



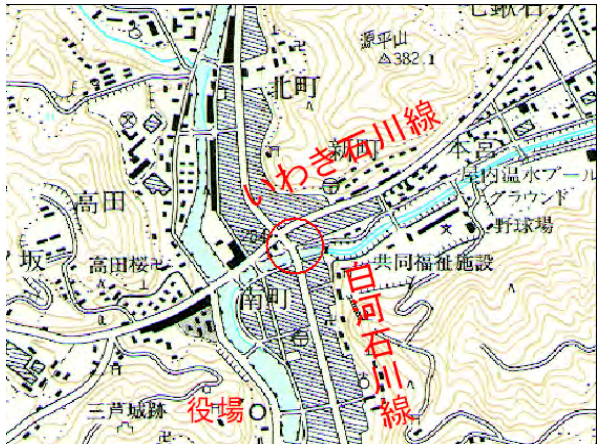
石川町資源調査調書

通し番号	182	整理番号	20	-	008	作成	平成19年3月
名称	<small>カイン</small> 栄橋				項目	橋	
管理	住所	石川郡石川町字湯郷度字米子平地内					
	連絡先	石川町役場 TEL 0247-26-2111 (代)					
	管理者及び所有者	石川町					
概要	母畑温泉郷に流れる北須川に架かる木製の人道橋。 温泉街を散歩しながら、北須川の流れを眺めるのに最適な橋である。 景観も温泉郷にぴったりの橋である。						
	占用	北須川	構造形式 上部工	桁橋（木桁）			
	架設年次	平成11年3月					
	橋長	24.3m					
	幅員	1.67m					
参考文献	石川町橋梁台帳						
関連項目	母畑温泉（12-004） 北須川（18-008）						
備考							
写真及び位置図等							
							
				位置図			

石川町資源調査調書

通し番号	183	整理番号	20	-	009	作成	平成19年3月
名称	いわき 通学橋				項目	橋	
管理	住所	石川郡石川町字南町地内					
	連絡先	石川町役場 TEL 0247-26-2111 (代)					
	管理者及び所有者	石川町					
概要	石川小学校、石川中学校の通学に利用される橋で、北町、新町方面の子供達に利用される。 新町大通りから裏町を通り、ちょうど通学橋にできるために便利である。 橋は木桁であり、景観的にもたいへん良い。						
	占用	今出川	構造形式 上部工	桁橋（木桁）			
	架設年次	昭和58年					
	橋長	23.6m					
	幅員	1.2m					
参考文献	石川町橋梁台帳						
関連項目	今出川（18-006）						
備考							
写真及び位置図等							
				 <p style="text-align: center;">位置図</p>			
							

石川町資源調査調書

通し番号	184	整理番号	20	-	010	作成	平成19年3月
名称	イデバン 今出橋				項目	橋	
管理	住所	石川郡石川町字南町31					
	連絡先	石川町役場 TEL 0247-26-2111 (代)					
	管理者及び所有者	石川町					
概要	大正時代はトラス橋であった。現在はアーチ状の橋である。 石川町の主要な橋として、中心地をつないでいる。						
	 <p style="text-align: right;">大正時代の今出橋（鳥瞰図より）</p>						
	占用	今出川	構造形式 上部工	RC床版橋			
	架設年次	昭和46年2月					
	橋長	13.0m					
幅員	9.0m						
参考文献	石川町橋梁台帳						
関連項目	今出川（18-006）						
備考							
写真及び位置図等							
				 <p style="text-align: center;">位置図</p>			