
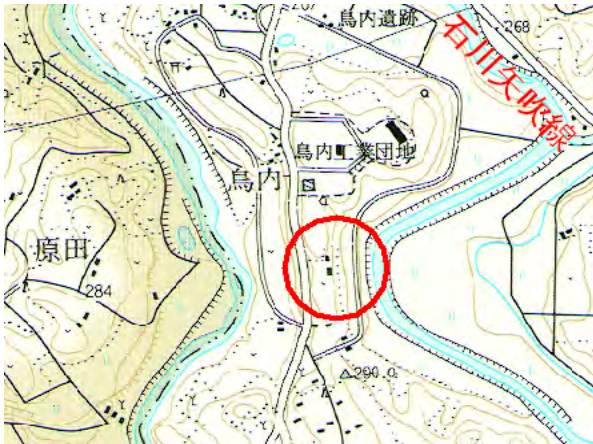




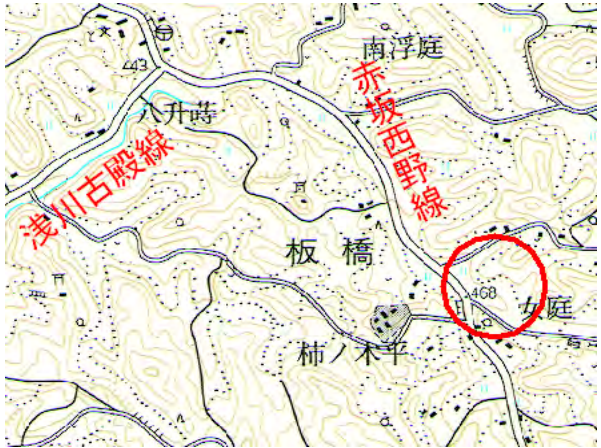
# 石川町資源調査調書

通し番号	167	整理番号	19 - 005	作成	平成19年2月
名称	鷹ノ巣公園			項目	公園
管理	住所	石川町大字新屋敷字鷹ノ巣地内			
	連絡先				
	管理者及び所有者	大字新屋敷の共有地			
概要	<p>古くは鷹ノ巣とも呼ばれたという。対岸の中島村では鷹の巣と呼んでいる。          大字新屋敷の西北阿武隈川の沿岸にあり、川に突き出た岩石の屹立した断崖と渦を巻く深淵がある。川面より約10数米の断崖に松の老木が自生し、対岸より見れば鷹の飛翔するような景観が刻まれている。これが鷹ノ巣と呼ばれる所以と言われている。往時の白河藩主この景色を好み、度々この地を訪れたと言う。</p>				
参考文献	沢田中学校所蔵資料				
関連項目					
備考					
写真及び位置図等					
					
全景			位置図		


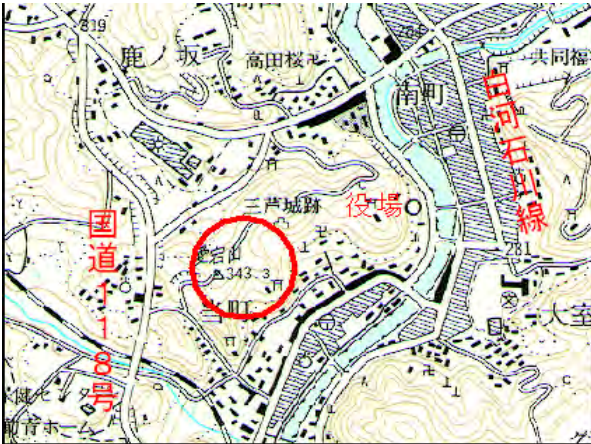
# 石川町資源調査調書

通し番号	168	整理番号	19	-	006	作成	平成19年2月
名称	さるすべり <sup>ササヅミ</sup> 公園				項目	公園	
管理	住所	石川町大字沢井字大池下76-1					
	連絡先	石川町中央区区長					
	管理者及び所有者	中央区区長 石川町					
概要	<p>旧沢田小学校跡地、現沢田児童館、公民館の西に接続する小高い丘にある。桜、つつじ、百日紅が植栽されていて、花見時には沢田地区の中心地として親しまれ訪れる人は多い。</p> <p>丘の上には、忠魂碑、戦争への従軍碑、農集電話開通の記念碑などもあり、今でも沢田遺族会は桜の時には慰霊祭を行っている。</p> <p>近年中央区が町の助成を受け、整備に力を入れている。</p>						
参考文献	吉田利昭氏資料						
関連項目							
備考							
写真及び位置図等							
							
全景				位置図			

# 石川町資源調査調書

通し番号	169	整理番号	19 - 007	作成	平成19年3月
名称	後板仲あやめ公園			項目	公園
管理	住所	石川町大字板橋字女庭地内			
	連絡先				
	管理者及び所有者				
概要	日本庭園を思わせるような板仲あやめ園では、毎年約3,000本のあやめが咲き誇り、満開の時期には地域住民による「あやめ祭り」なども開催されている。				
参考文献					
関連項目					
備考					
写真及び位置図等					
					
全景			位置図		

# 石川町資源調査調書

通し番号	170	整理番号	19 - 008	作成	平成19年3月
名称	愛宕山公園		項目	公園	
管理	住所	石川町字下泉地内			
	連絡先	石川町役場 TEL 0247-26-2111 (代)			
	管理者及び所有者	石川町			
概要	<p>石川町の中心、愛宕山にある公園で、三芦城跡近くにある。落ち着いた雰囲気のある公園で、高台からは石川町が一望できる。公園には、細い道ではあるが車で行くことが可能である。</p>				
参考文献					
関連項目					
備考					
写真及び位置図等					
					
全景			位置図		